

Zonenplan Gewässerräume

Die Revision besteht aus:

- Bauzonenplan
- Schutzzonennplan
- **Zonenplan Gewässerräume**
- Baureglement
- Erläuterungsbericht

24.06.2019

1:5000

Verfasser:

ALPGIS AG Raumentwicklung und Geoinformation | Fliederweg 11 | 3600 Thun

GENEHMIGUNGSVERMERKE

Öffentliche Mitwirkung	vom 24.06.2019	bis 07.08.2019
Kantonale Vorprüfung	vom	bis
Publikation im Amtsblatt	vom	
Publikation im amtlichen Anzeiger	vom	
Öffentliche Auflage	vom	bis
Einspracheverhandlungen	am	
Erladigte Einsprachen	(Anzahl)	
Unerledigte Einsprachen	(Anzahl)	
Rechtsverwahrungen	(Anzahl)	
Beschlossen durch den Gemeinderat	am	
Beschlossen durch die Gemeindeversammlung	am	

Namens der Einwohnergemeinde

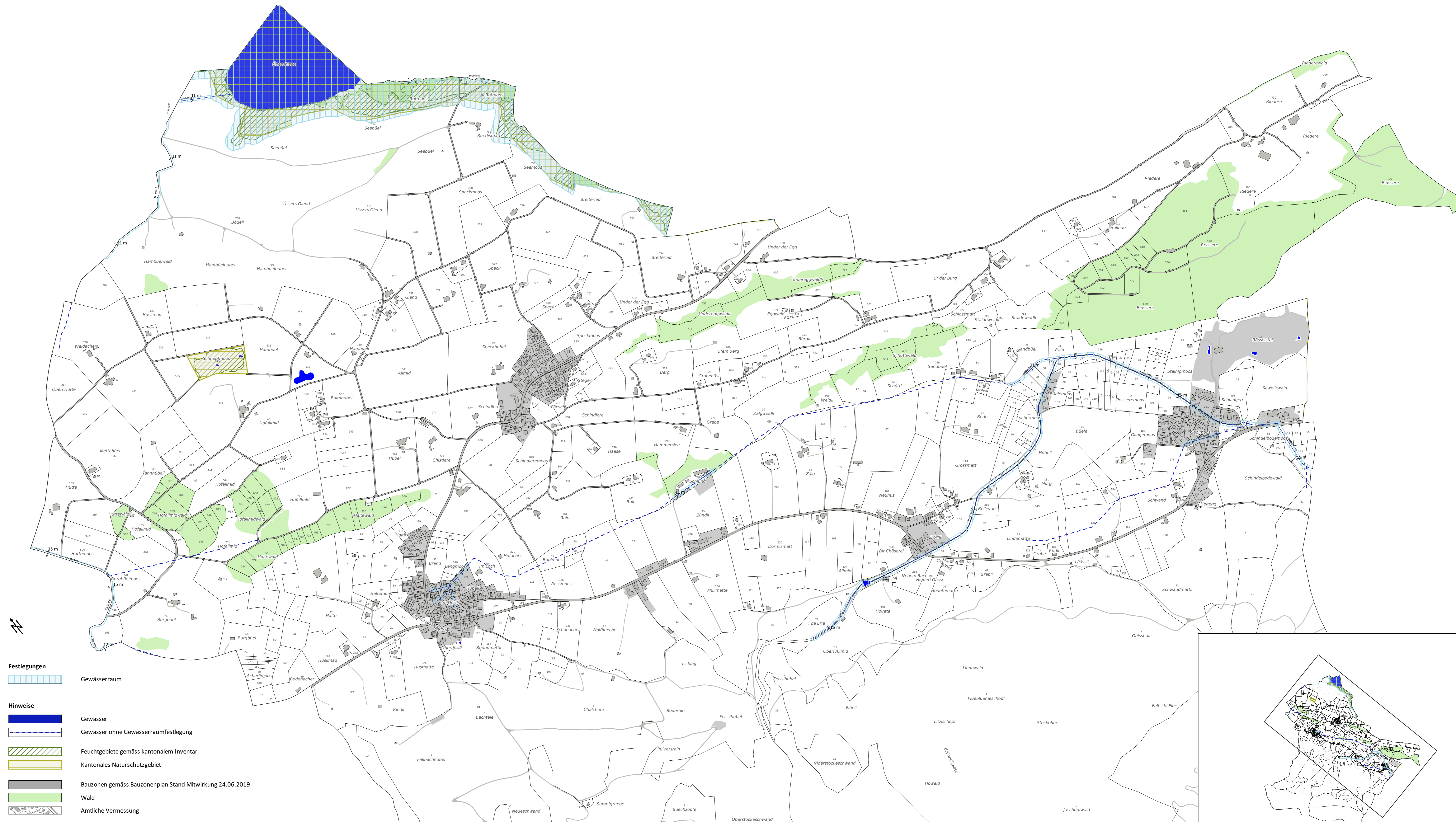
Der Präsident:

Die Sekretärin:

Die Richtigkeit dieser Angaben bescheinigt:

Die Gemeindeschreiberin:

Genehmigt durch das Amt für Gemeinden und Raumordnung



Festlegungen

 Gewässerraum


Hinweise


 Gewässer

 Gewässer ohne Gewässerraumfestlegung

 Feuchtgebiete gemäss kantonalem Inventar

 Kantonales Naturschutzgebiet

 Bauzonen gemäss Bauzonenplan Stand Mitwirkung 24.06.2019

 Wald

 Amtliche Vermessung

